

riverie (69)

présentation + accès



24 voies ☆ de 3 à 6c ☆ Orientation : S ☆ de 10 à 20m

Présentation

Après avoir été fermée par un arrêté municipal interdisant la pratique de l'escalade suite à un éboulement, la falaise de Riverie est à nouveau ouverte.

Grâce au financement de la Communauté de Communes du Pays Mornantais qui a acquis les lieux et financé l'équipement, le comité du Rhône FFFME a obtenu la ré-ouverture de ce site (encore une bonne raison de prendre sa licence dans un club ffme), sympa pour débiter en escalade, pratique pour les groupes.

C'est certain vous ne ferez pas ici votre premier 8a, mais vous apprécierez le caractère découverte et touristique que la COPAMO entend donner au lieu, les voies ont été re-baptisées de patronymes locaux dont vous découvrirez la signification à chacune de vos ascensions.

Accès

A 35km au sud-ouest de Lyon, 500m au sud de Riverie. Du village de Riverie, descendre par la D2 direction St-Didier-Sous-Riverie, 500m après la sortie du village, prendre un chemin carrossable sur la gauche, se garer, la falaise est dans la 2^{ème} carrière, pas de marche d'approche !

A noter : un chemin relie le centre du village à la falaise.

Type d'escalade & géologie

Gneiss à amphibolites, gris clair et assez lisse présente le désavantage de se détacher facilement, malgré tous les travaux de purge, de nouveaux blocs se détacheront de la falaise. Les secteurs les plus délités de cette ancienne carrière ont été déséquipés, nous vous recommandons de ne pas stationner inutilement dessous. **Le port du casque est très fortement recommandé sur ce site**, usez de tout votre bon sens pour éviter qu'une pierre ne vienne blesser quelqu'un.

Equipement & matos : Les voies faisant jusqu'à 20m, une corde de 40m suffira, une dizaine de dégaines également. Les voies ont été rééquipées en 2004, avec relais reliés, idéal pour l'initiation. Des points ont été placés en traversée tout à gauche, pour organiser une petite via-cordata qui plaira sans doute aux jeunes.

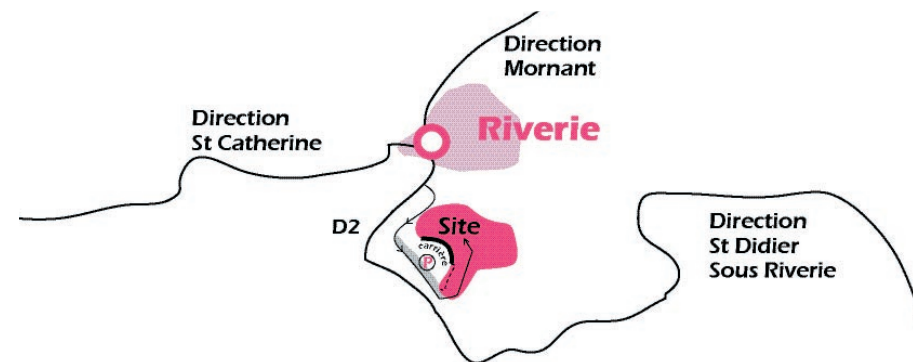
Météo

Site exposé au sud, agréable au printemps et à l'automne, mais une vraie fournaise sous le soleil d'été.

Pratique


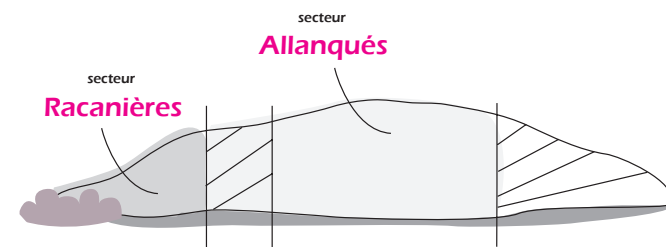
Tous commerces à Riverie ou Saint-Didier-sous-Riverie, idéal pour les groupes et l'initiation.

Pour les groupes nous vous proposons d'inscrire sur le forum du site Internet du comité départemental www.ffme.fr/cd/69 le jour où vous souhaitez sortir et le nombre de personnes. Nous ne prétendons pas par ce principe interdire ou réserver l'accès à quiconque, mais permettre aux organisateurs de sorties de s'arranger. Les mercredis de fin d'années scolaires sont souvent surpeuplés...



riverie (69)

secteur racanières




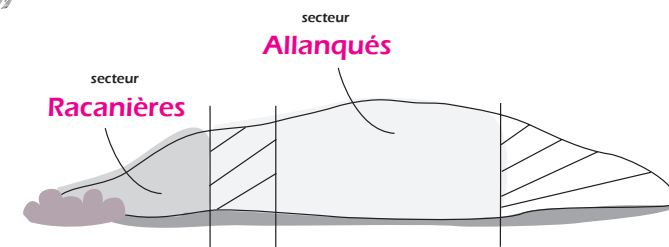
- 1 Les bistinclins : 4c : pas de points
- 2 Les babaux : 4c : pas de points
- 3 Les chats : 3+ : pas de points
- 4 Les racanières : 4a : pas de points
- 5 La gerle : 3+ : pas de points
- 6 Les torche-bugnes : 3+ : pas de points

On accède aux voies 1 à 6 en contournant ce secteur d'initiation par la droite pour équiper par le haut sans difficulté.

Ce petit bout de topo vous est offert par le comité du Rhône de la Fédération Française de la Montagne et de l'Escalade (FFME) www.ffme.fr/cd/69 et www.ffme.fr

riverie (69)

secteur allanqués



- 7 Les renards : 6a+ : 5 goudjous
- 8 Le charobate : 6b : 5 goudjous
- 9 La caborne : 6a : 5 goudjous
- 10 Les aliènés : 6a+ : 4 broches
- 11 Les fifres : 5c : 4 broches
- 12 Les badrais : 6c : 4 broches, il manque un point au début
- 13 Le grand quinqe : 5b+ : 4 broches
- 14 Le peu : 5a : 4 broches
- 15 Les allarquès : 5a : 4 broches
- 16 Les ours : 5b : 4 broches (erreur avec le panneau sur le site)
- 17 Les têtes plates : 4+ : 4 broches
- 18 Les tchibes : 4 : 4 goudjous
- 19 Les esses : 6a : 5 broches
- 20 Le signal : 6a+ : 6 goudjous
- 21 Les feiges : 6b+ : 7 broches
- 22 Les rampognauds : 6b : 4 broches
- 23 Les chassagnerots : 6a : 4 goudjous
- 24 Le chaneau : 5a : 4 goudjous

La partie de gauche a été déséquipée.

Ce petit bout de topo vous est offert par le comité du Rhône de la Fédération Française de la Montagne et de l'Escalade (FFME) www.ffme.fr/cd/69 et www.ffme.fr